

DEPARTEMENT DE LOT ET GARONNE  
COMMUNE DE NERAC (47600)



# SYNDICAT MIXTE POUR LE DEVELOPPEMENT ECONOMIQUE DU NERACAIS

## Ruisseau de Malé



# RELEVÉ ALTIMÉTRIQUES Profils LM1 à LM3

Date d'élaboration: Janvier 2016  
Date d'édition: 29/08/2023  
Modifié le : Août 2023

Echelle 1/2000

Réf dossier : 2016/0102

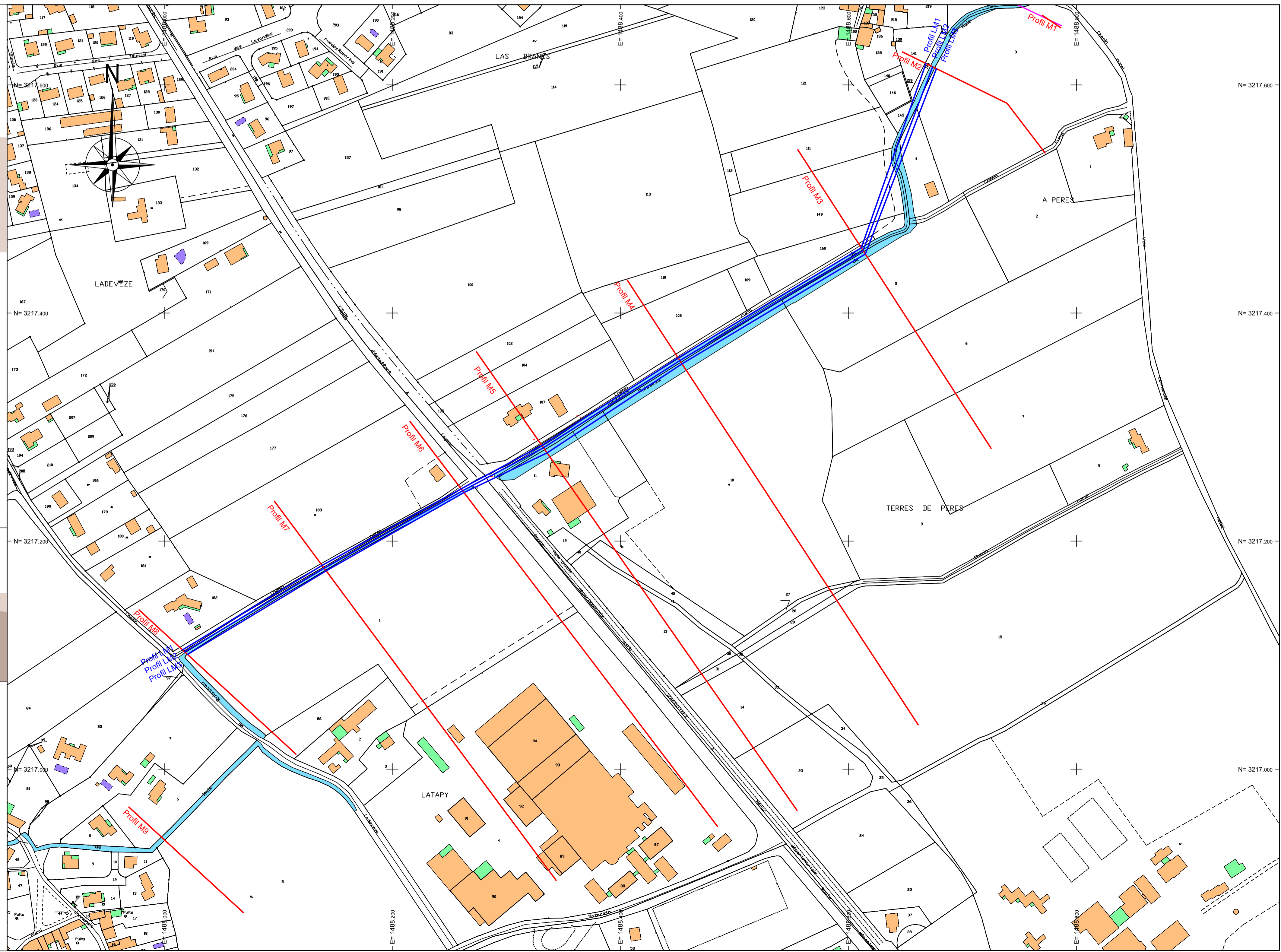


**Ludovic FAURÉ**  
Géomètre-Expert Foncier DPLG  
24, Bld Edouard Lacour - 47031 AGEN CEDEX  
Tél : 05 53 66 31 52 - Fax : 05 53 68 30 26  
Adresse mail : agen@pangeo-conseil.fr

SARL DE GÉOMÈTRES-EXPERTS

T:\DEPARTEMENT\47 LOT ET GARONNE\COMMUNES\Nerac\TOPOGRAPHIE\ZAC Agrinove\Mission 2023-08\Agrinove-2023-08-PLONG.dwg

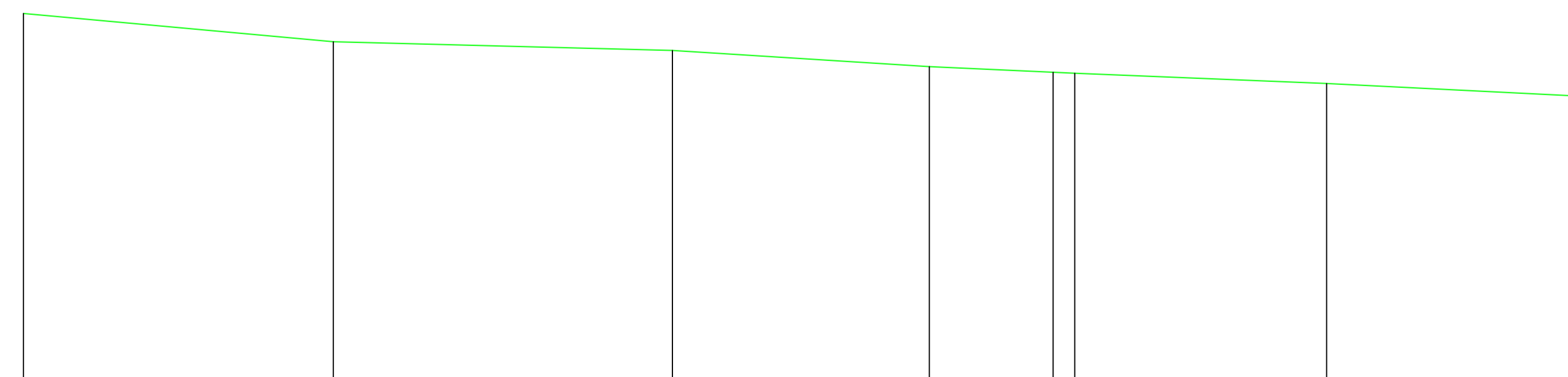
COORDONNÉES : Système: RGF 93 - Projection: LAMBERT 93 - CC44  
Réfère géodésique de référence: Base TERIA  
NIVELLEMENT RATTACHÉ AU N.G.F. - IGN 1969 (N.G.F. Approché)  
Réfère de nivellement utilisé: Base TERIA



# Profil LM1

Echelle en X : 1/5000  
 Echelle en Y : 1/1000

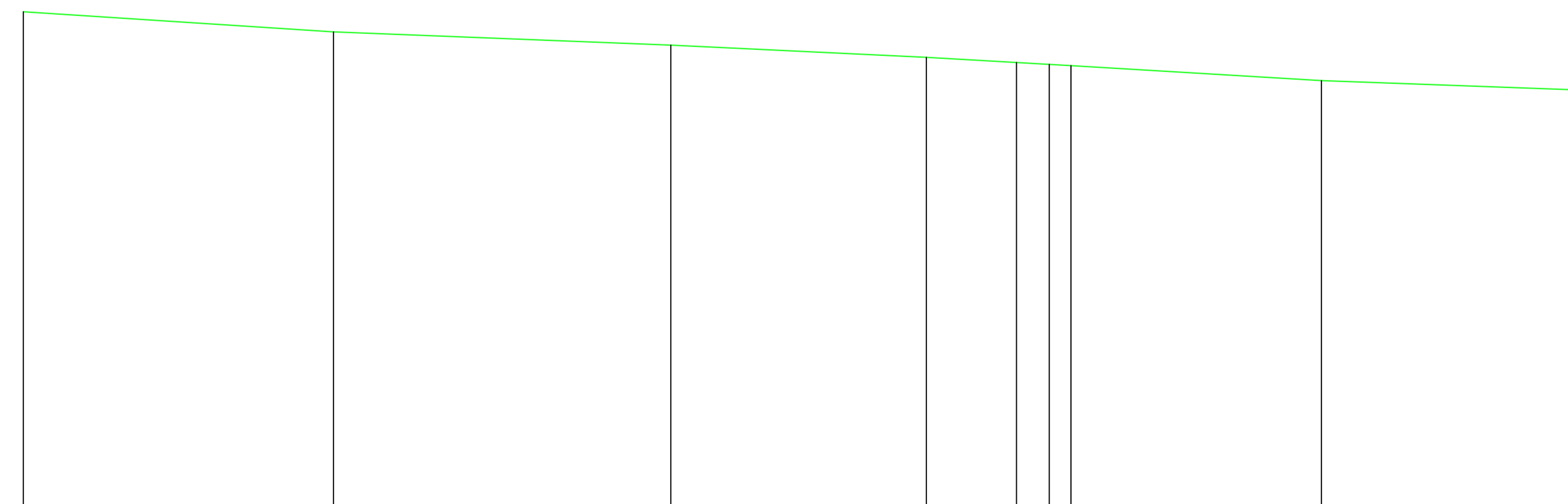
PC : 30.00 m



Numéros des points TN	1	2	3	4	5	7	8
Altitudes TN	70.37	67.25	66.28	64.49	63.87	62.63	61.20
Distances cumulées TN	0.000	171.280	358.687	500.749	569.155	720.398	863.424
Distances partielles TN		171.280	187.407	142.062	68.406	151.182	143.087

## Profil LM2

Echelle en X : 1/5000  
Echelle en Y : 1/1000

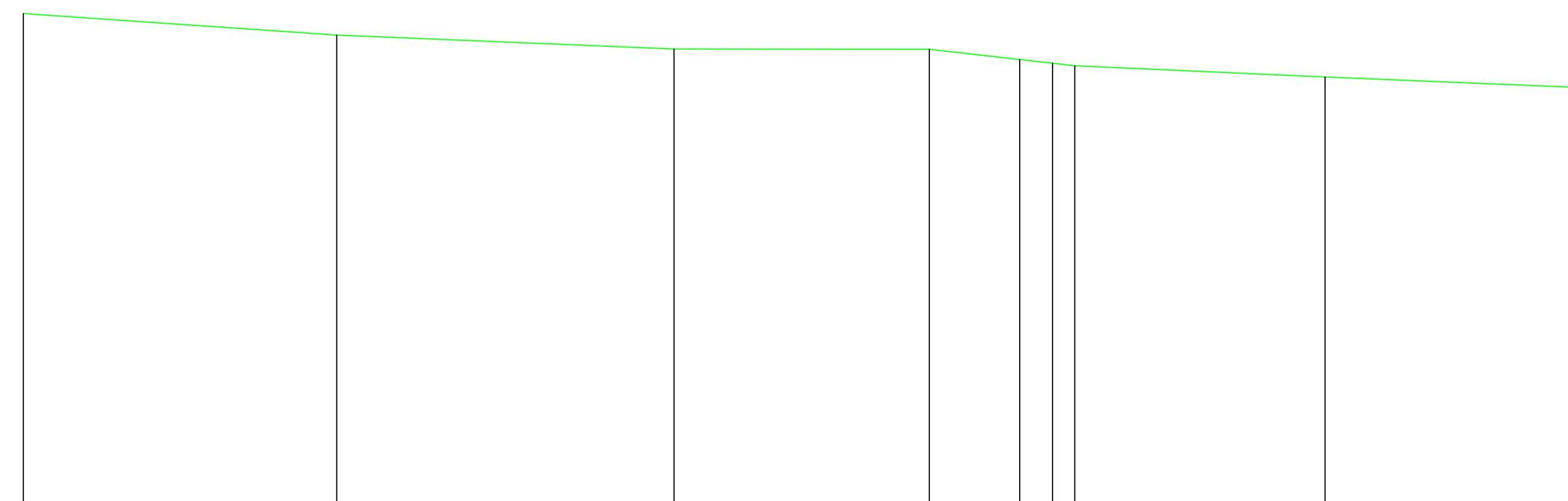


PC : 13.00 m

Numéros des points TN	1	2	3	4	5	6	7	8	9
Altitudes TN	67.84	65.60	64.13	62.78	62.20			60.19	59.16
Distances cumulées TN	0.000	172.275	359.665	501.653	551.727			721.107	863.754
Distances partielles TN		172.275	187.390	141.988	50.073	169.380		142.647	

# Profil LM3

Echelle en X : 1/5000  
 Echelle en Y : 1/1000



PC : 15.00 m

Numéros des points TN	1	2	3	4	5	6	7	8	9
Altitudes TN	69.63	67.24	65.70	65.67	64.53			62.58	61.41
Distances cumulées TN	0.000	174.112	361.496	503.206	553.487			723.091	865.079
Distances partielles TN		174.112	187.384	141.811	50.181	169.604		141.988	